



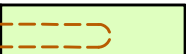

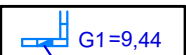
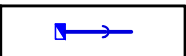


PŘED ZAHÁJENÍM ZEMNÍCH PRACÍ JE BEZPODMÍNEČNĚ NUTNÉ, ABY VYBRANÝ DODAVATEL ZAJISTIL PŘESNÉ VYTÝČENÍ PODZEMNÍCH SÍTÍ OD JEDNOTLIVÝCH SPRÁVCŮ. ZEMNÍ PRÁCE PAK V MÍSTECH KŘÍŽENÍ S TĚMITO SÍTĚMI A V JEJICH OCHRANNÝCH PÁSMECH JE NUTNO PROVÁDĚT RUČNĚ, SE ZVÝŠENOU OPATRNOSTÍ A ZA ODBORNÉHO DOZORU !!








Č. BODU	Y	X
VB1	874 883,795	1055 635,539
VB2	874 923,342	1055 616,981

- | | |
|---|---|
|  | PARKOVIŠTĚ - PARKOVACÍ MÍSTA - VEGETAČNÍ DLAŽBA |
|  | PARKOVIŠTĚ - PARKOVACÍ MÍSTA PRO INVALIDY - BETONOVÁ DLAŽBA |
|  | SJEZD NA PARKOVIŠTĚ - ZESÍLENÁ KONSTRUKCE CHODNÍKU PRO PĚŠÍ |
|  | KOMUNIKACE ÚČELOVÁ - MANIPULAČNÍ PLOCHA PARKOVIŠTĚ - KRYT ASFALTOVÝ |
|  | ROZŠÍŘENÍ KOMUNIKACE - KRYT ASFALTOVÝ |
|  | CHODNÍK PRO PĚŠÍ - KRYT ASFALTOVÝ |
|  | CHODNÍK PRO PĚŠÍ - MLATOVÝ POVRCH |
|  | VAROVNÉ A SIGNÁLNÍ PÁSY |
|  | TERÉNNÍ SCHODIŠTĚ |
|  | TERÉNNÍ ÚPRAVY |
|  | DRENÁŽ DN 160 |
|  | ODVODŇOVACÍ ŽLAB S VPUSTÍ VČ. PŘÍPOJKY |
|  | ODVODŇOVACÍ VPUST VČ. PŘÍPOJKY |
|  | SVISLÉ DOPRAVNÍ ZNAČENÍ |

ODDĚLENÍ PARKOVACÍCH STÁNÍ BUDE PROVEDENO PARKOVACÍMI ZNAČKAMI

TRASY TECH. INFRASTRUKTURY VIZ. PŘÍL. Č. C.3. KOORDINAČNÍ SITUAČNÍ VÝKRES

 Nedvěd s.r.o. PROJEKT PLZEŇ , PROJEKTOVÁ KANCELÁŘ		KOTEROVSKÁ 177, 326 00 PLZEŇ	
VED.PROJEKTU  Ing. Václav LACYK	ODP.PROJEKTANT  Ing. Karel NEDVĚD	PROJEKTANT  Věra PEJŘIMOVSKÁ	RAZÍTKO  Nedvěd s.r.o. PROJEKT PLZEŇ 326 00 PLZEŇ, Koterovská 177 tel.: 377 483 321-9 IČO 26388791, DIČ CZ26388791
KRAJ:	PLZEŇSKÝ	OBEC. ÚŘAD:	TACHOV
OBJEDNATEL:	MĚSTO TACHOV		
TACHOV Parkoviště Hornická - Školní SO 101 Parkoviště a chodníky pro pěší			SOUBOR 101.2_situace.dwg
SITUACE			DATUM 10/2025
			STUPEŇ PDPS
			ZMĚNA Č. PRÍLOHA / PARÉ
			MĚŘÍTKO 1 : 250
			101.2.